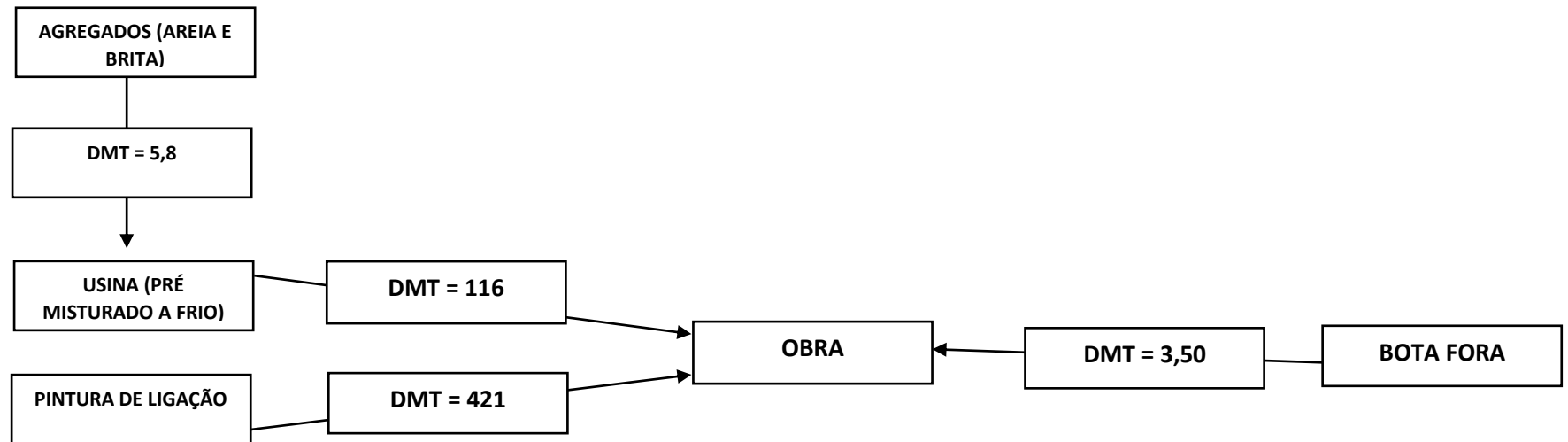
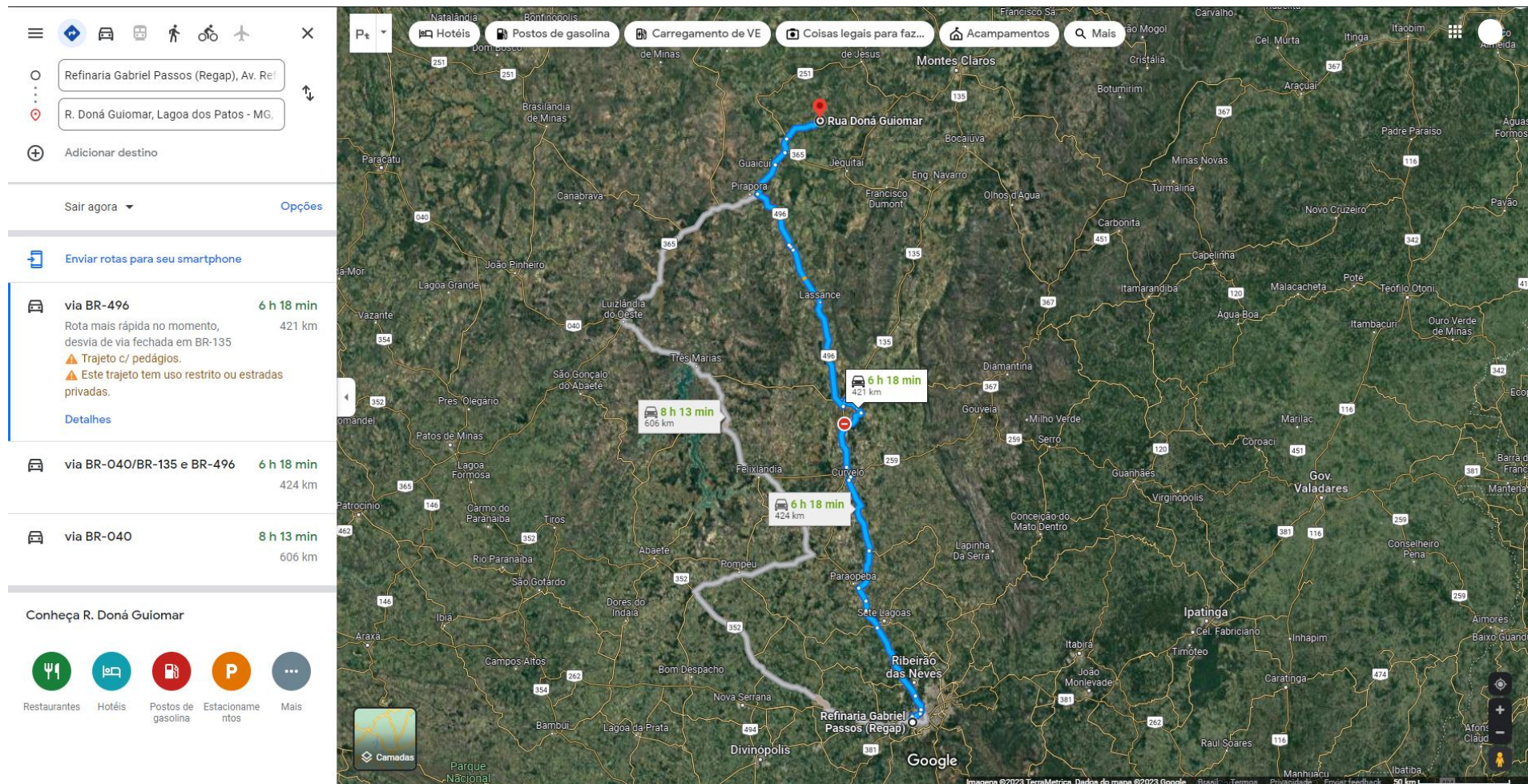


CROQUI DE LOCALIZAÇÃO – DMT



TRANSPORTE PINTURA DE LIGAÇÃO



Refinaria: Latitude (UTM): 7792278.40 m S
Longitude (UTM): 594718.65 m E

Obra: Latitude (UTM): 8122401.00 m S
Longitude (UTM): 544904.00 m E

TRANSPORTE DE AGREGADOS (BRITA E AREIA)

The screenshot displays a Google Maps interface with a route from 'Construtora Connage' to 'Construção Maia' in Montes Claros, MG. The route is highlighted in blue and red, with a travel time of 11 minutes and a distance of 5.8 km. The map includes various landmarks and road labels.

Destinos:

- Construtora Connage, Av Industrial, 975, I
- Construção Maia, Av. Dep. Plínio Ribeiro, 490

Opções:

- Sair agora
- Enviar rotas para seu smartphone

Rotas:

- via BR-251: 10 min, 6,2 km (Trajeto mais rápido agora devido às condições de trânsito)
- via Av. Rui de Albuquerque e Av. Osmane Barbosa: 11 min, 5,8 km (Selecionada)
- via Av. Rui de Albuquerque: 16 min, 7,3 km

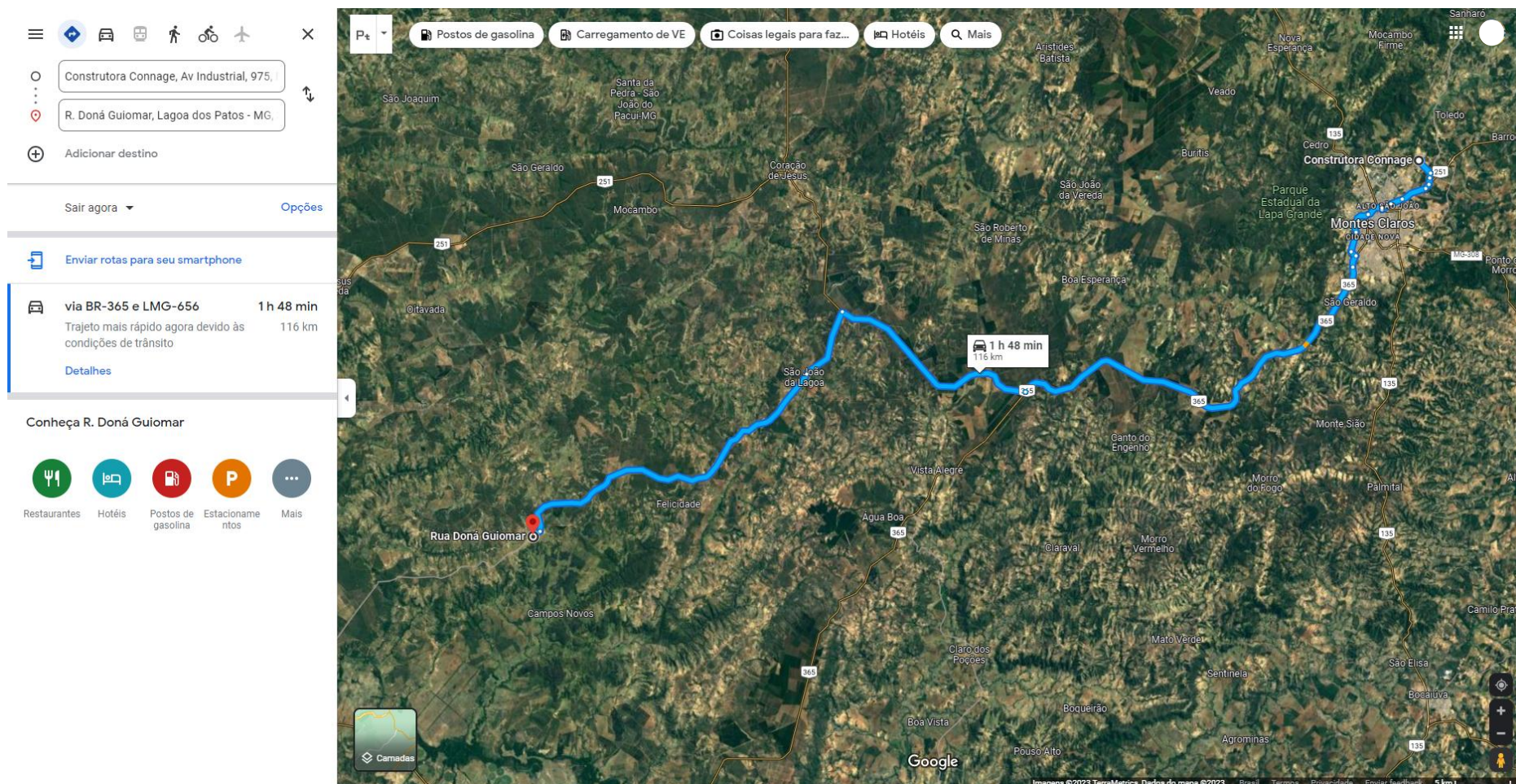
Mapa:

- Localização: Montes Claros, MG
- Rodovias: BR-251, MG-308
- Landmarks: Parque Estadual da Lapa Grande, Parque Municipal Milton Prates, Cemitério Parque dos Montes, Max Min Clube, Mercearia Campos Elíseos

**Fornecedora: Latitude (UTM): 8151852.25 m S
Longitude (UTM): 623227.89 m E**

**Usina: Latitude (UTM): 8155775.14 m S
Longitude (UTM): 624944.79 m E**

TRANSPORTE PRÉ MISTURADO A FRIO



Usina: Latitude (UTM): 8155775.14 m S
Longitude (UTM): 624944.79 m E

Obra: Latitude (UTM): 8122401.00 m S
Longitude (UTM): 544904.00 m E

TRANSPORTE BOTA FORA

The screenshot displays a Google Maps interface with a route from R. Doná Guiomar to Lagoa dos Patos, MG. The route is highlighted in blue and passes through Lagoa da Barragem. The interface includes search bars, navigation icons, and route options.

Route Options:

Route	Time	Distance
via LMG-656	9 min	3,5 km
via Av. Pres. Médice	9 min	3,6 km

Map Labels:

- R. Doná Guiomar
- Lagoa da Barragem
- Lagoa dos Patos - MG
- LMG-656
- 9 min 3,5 km
- 9 min 3,6 km

Map Features:

- Postos de gasolina
- Carregamento de VE
- Hotéis
- Mais
- Restaurantes
- Hotéis
- Postos de gasolina
- Estacionamentos
- Mais

Obra: Latitude (UTM): 8122401.00 m S
Longitude (UTM): 544904.00 m E

Bota Fora: Latitude (UTM): 8123267.05 m S
Longitude (UTM): 547846.35 m E