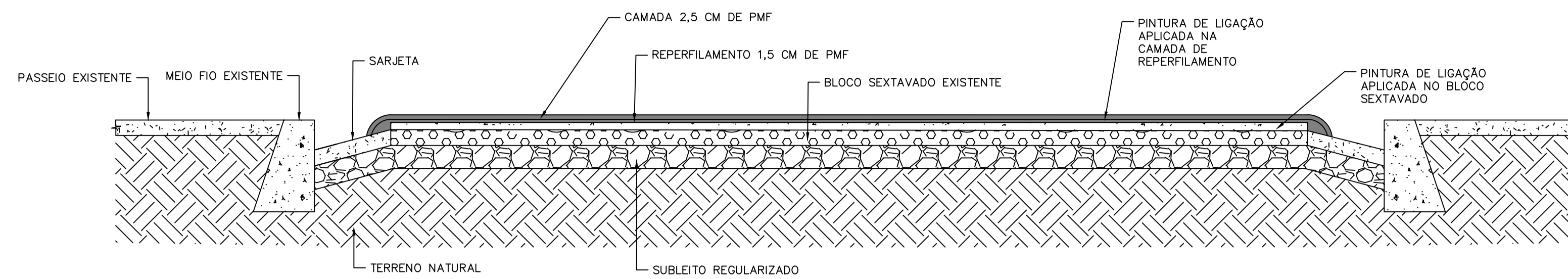
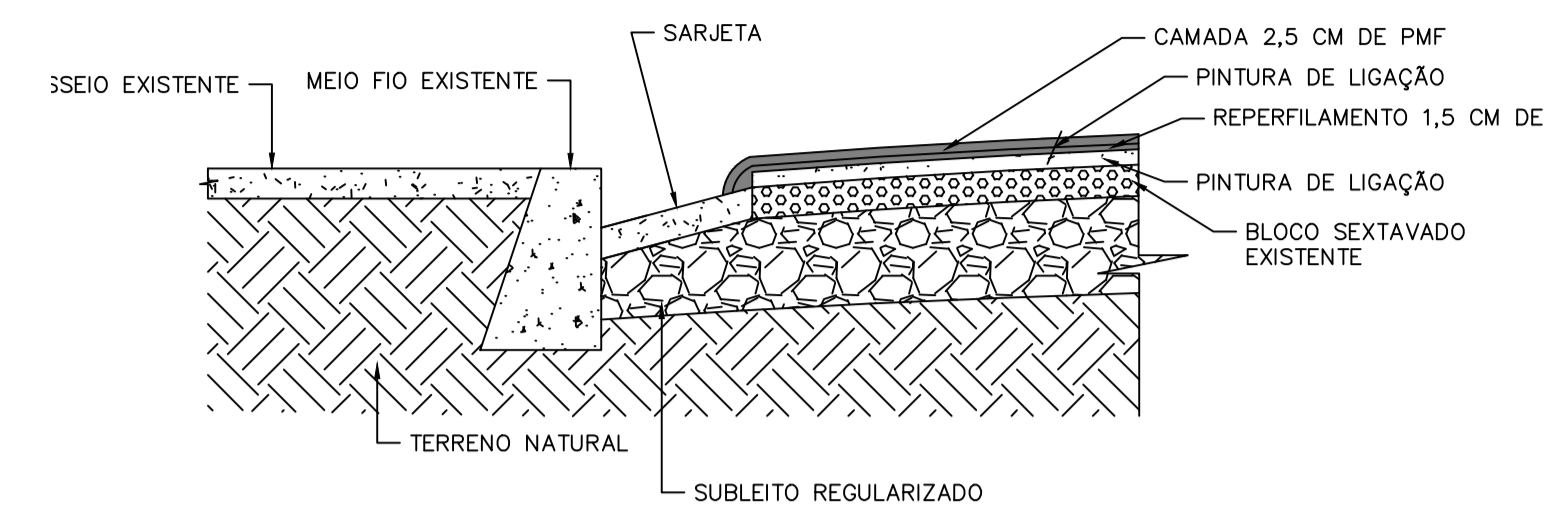


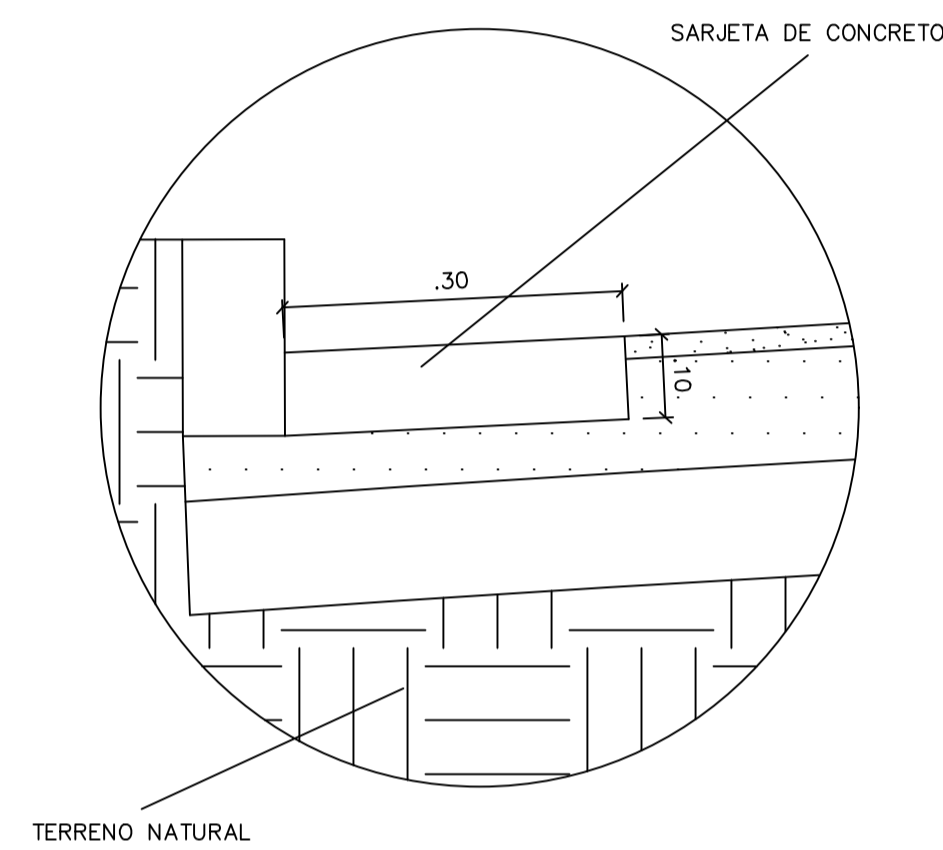
GEORREFERENCIAMENTO
PROJEÇÃO: UTM
DATUM: SIRGAS 2000
FUSO: 23S
MERIDIANO CENTRAL: 45 WGR



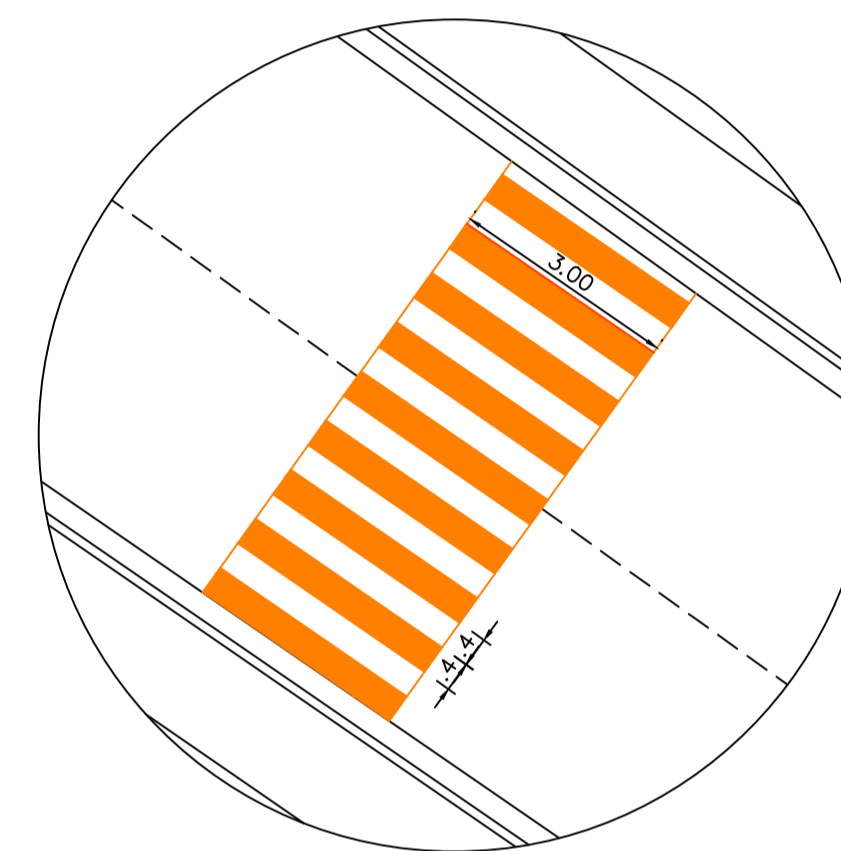
02 CORTE TRANSVERSAL
ESCALA 1:25



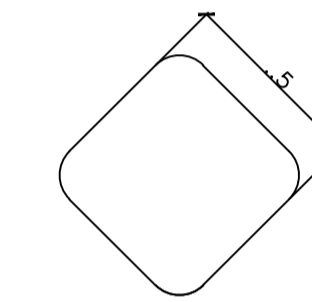
03 DETALHE RECAPEAMENTO
ESCALA 1:25



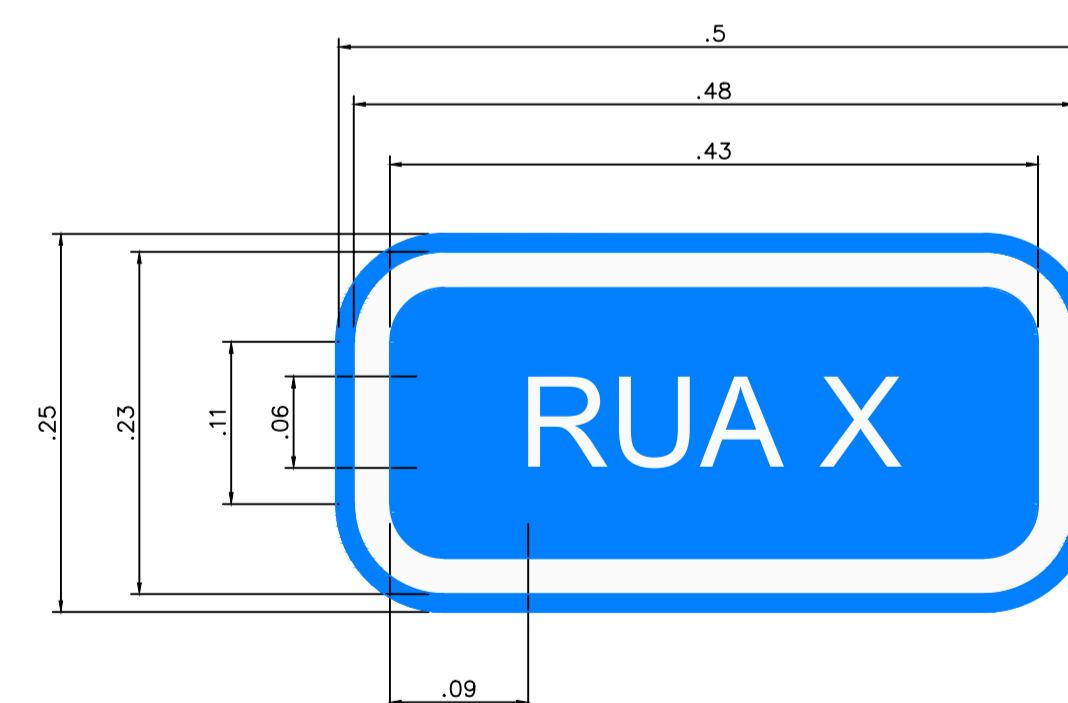
04 DETALHE DA SARJETA
ESCALA 1:10



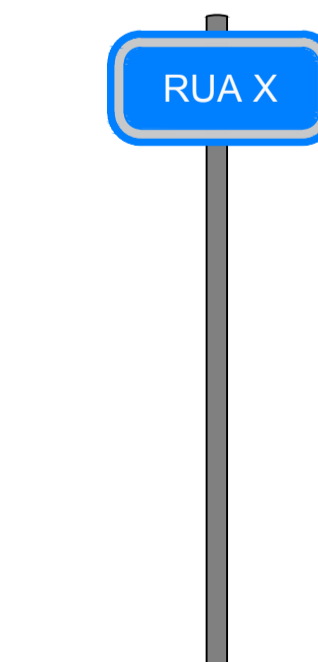

05 DETALHE DE FAIXA DE PEDESTRE
ESCALA 1:100



06 PASSAGEM SINALIZADA DE PEDESTRES
ESCALA 1:20



07 INDICAÇÃO DE RUAS
ESCALA 1:5



NOTAS

1 -As medidas então em metros.

2-Altura: A borda inferior da placa colocada lateralmente à via deve ficar a uma altura livre mínima de 2,10m em relação à superfície da calçada.

3-O afastamento lateral medido entre a borda lateral da placa e a borda da pista deve ser, no mínimo, de 0,30m para trechos retos da via e de 0,40m para trechos em curva.

LEGENDA

ARTICULAÇÃO

ATUALIZAÇÃO

PREFEITURA MUNICIPAL DE LAGOA DOS PATOS/ MG

PROJETO APROVADO

Convênio/Contrato de Repasse:
Nº Conv:924931/2021 NºContr:1081426-74

Assinatura:

Carimbo:

| | | |
|--------------|---|--|
| CONTRATADA: | CARVALHO AMARAL ENGENHARIA CNPJ Nº: 16.783.066/0001-35 Avenida Mestre Firmino, nº 726, 11º andar Centro, Montes Claros/MG, CEP: 35401-074 | RESP. TEC. LWAN MATHEUS COSTA SOUZA REG. CREA: MG 255.542/D |
| CONTRATANTE: | PREFEITURA MUNICIPAL DE LAGOA DOS PATOS/MG CNPJ Nº: 16.901.381/0001-10 Praça 31 de Março, 111 Centro, Lagoa dos Patos/MG, CEP: 39.360-000 | MUNICÍPIO/ÁREA: MUNICÍPIO LAGOA DOS PATOS/MG RESPONSÁVEL CONTRATANTE: PREF. MUNICIPAL DE LAGOA DOS PATOS/MG |
| TÍTULO: | PROJETO GEOMETRICO RECAPEAMENTO DE DIVERSAS RUAS DETALHES | |
| DATA: | 08/03/2023 | ESCALA: INDICADA |
| ARQUIVO: | DE-2022.2325-MG.LAP-GEO-EXE.001=0 | PRANCHA: 02/02 |